Sezioni trasversali - Tav. 2/3

MOVIMENTO TERRA			
Scavo	Area: 0.53 mq	Vol: 88.68 mc	Vol.Cum: 2250.69 mc
Rilevato	Area: 0.07 mq	Vol: 1.74 mc	Vol.Cum: 3.26 mc
MATERIALE STRADALE			
Usura	Area: 0.29 mq	Vol: 14.25 mc	Vol.Cum: 299.29 mc
Base	Area: 1.28 mq	Vol: 64.00 mc	Vol.Cum: 1344.00 mc

Pista ciclabile
Sez. 21
Progr.: 1+050.00
Q.Rif. : 0.00

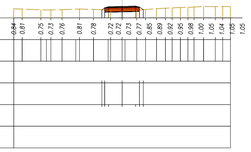

MOVIMENTO TERRA			
Scavo	Area: 2.47 mq	Vol: 74.73 mc	Vol.Cum: 2325.42 mc
Rilevato	Area: 0.00 mq	Vol: 1.77 mc	Vol.Cum: 5.03 mc
MATERIALE STRADALE			
Usura	Area: 0.29 mq	Vol: 14.25 mc	Vol.Cum: 313.54 mc
Base	Area: 1.28 mq	Vol: 64.00 mc	Vol.Cum: 1408.00 mc

Pista ciclabile
Sez. 22
Progr.: 1+100.00
Q.Rif. : 0.00

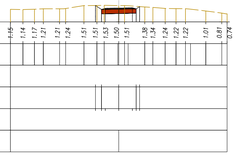

MOVIMENTO TERRA			
Scavo	Area: 0.87 mq	Vol: 83.51 mc	Vol.Cum: 2408.93 mc
Rilevato	Area: 0.04 mq	Vol: 0.91 mc	Vol.Cum: 5.95 mc
MATERIALE STRADALE			
Usura	Area: 0.29 mq	Vol: 14.25 mc	Vol.Cum: 327.79 mc
Base	Area: 1.28 mq	Vol: 64.00 mc	Vol.Cum: 1472.00 mc

Pista ciclabile
Sez. 23
Progr.: 1+150.00
Q.Rif. : 0.00

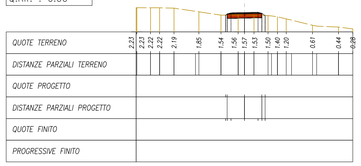

MOVIMENTO TERRA			
Scavo	Area: 0.00 mq	Vol: 21.69 mc	Vol.Cum: 2430.62 mc
Rilevato	Area: 9.04 mq	Vol: 226.97 mc	Vol.Cum: 232.91 mc
MATERIALE STRADALE			
Usura	Area: 0.29 mq	Vol: 14.25 mc	Vol.Cum: 342.05 mc
Base	Area: 1.28 mq	Vol: 64.00 mc	Vol.Cum: 1536.00 mc

Pista ciclabile
Sez. 24
Progr.: 1+200.00
Q.Rif. : 0.00

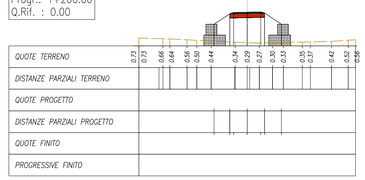

MOVIMENTO TERRA			
Scavo	Area: 0.00 mq	Vol: 0.00 mc	Vol.Cum: 2430.62 mc
Rilevato	Area: 9.47 mq	Vol: 462.80 mc	Vol.Cum: 695.72 mc
MATERIALE STRADALE			
Usura	Area: 0.29 mq	Vol: 14.25 mc	Vol.Cum: 356.30 mc
Base	Area: 1.28 mq	Vol: 64.00 mc	Vol.Cum: 1600.00 mc

Pista ciclabile
Sez. 25
Progr.: 1+250.00
Q.Rif. : 0.00

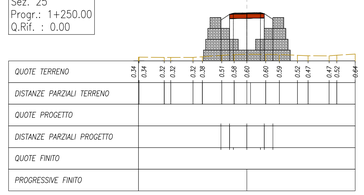

MOVIMENTO TERRA			
Scavo	Area: 0.00 mq	Vol: 0.00 mc	Vol.Cum: 2430.62 mc
Rilevato	Area: 11.52 mq	Vol: 188.95 mc	Vol.Cum: 884.67 mc
MATERIALE STRADALE			
Usura	Area: 0.29 mq	Vol: 5.13 mc	Vol.Cum: 361.43 mc
Base	Area: 1.28 mq	Vol: 23.04 mc	Vol.Cum: 1623.04 mc

Pista ciclabile
Sez. 26
Progr.: 1+268.00
Q.Rif. : 0.00



MOVIMENTO TERRA			
Scavo	Area: 0.00 mq	Vol: 0.00 mc	Vol.Cum: 2430.62 mc
Rilevato	Area: 0.00 mq	Vol: 0.00 mc	Vol.Cum: 884.67 mc
MATERIALE STRADALE			
Usura	Area: 0.29 mq	Vol: 5.16 mc	Vol.Cum: 366.59 mc
Base	Area: 0.00 mq	Vol: 11.59 mc	Vol.Cum: 1634.63 mc

Pista ciclabile
Sez. 27
Progr.: 1+286.10
Q.Rif. : -10.00

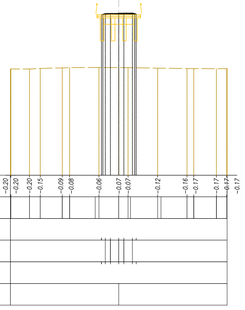

MOVIMENTO TERRA			
Scavo	Area: 0.00 mq	Vol: 0.00 mc	Vol.Cum: 2430.62 mc
Rilevato	Area: 12.86 mq	Vol: 0.00 mc	Vol.Cum: 884.67 mc
MATERIALE STRADALE			
Usura	Area: 0.29 mq	Vol: 5.39 mc	Vol.Cum: 371.98 mc
Base	Area: 1.28 mq	Vol: 12.09 mc	Vol.Cum: 1646.72 mc

Pista ciclabile
Sez. 28
Progr.: 1+305.00
Q.Rif. : 0.00

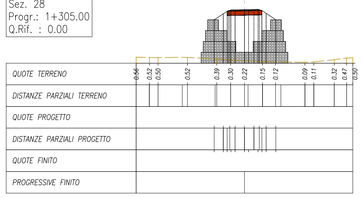

MOVIMENTO TERRA			
Scavo	Area: 0.00 mq	Vol: 0.00 mc	Vol.Cum: 2430.62 mc
Rilevato	Area: 8.29 mq	Vol: 475.76 mc	Vol.Cum: 1360.43 mc
MATERIALE STRADALE			
Usura	Area: 0.29 mq	Vol: 12.83 mc	Vol.Cum: 384.80 mc
Base	Area: 1.28 mq	Vol: 57.60 mc	Vol.Cum: 1704.32 mc

Pista ciclabile
Sez. 29
Progr.: 1+350.00
Q.Rif. : 0.00

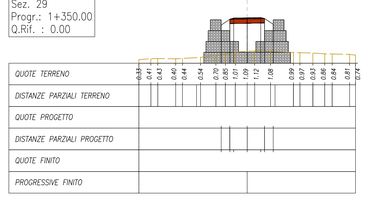

MOVIMENTO TERRA			
Scavo	Area: 0.00 mq	Vol: 0.00 mc	Vol.Cum: 2430.62 mc
Rilevato	Area: 6.94 mq	Vol: 381.37 mc	Vol.Cum: 1741.80 mc
MATERIALE STRADALE			
Usura	Area: 0.29 mq	Vol: 14.25 mc	Vol.Cum: 399.06 mc
Base	Area: 1.28 mq	Vol: 64.00 mc	Vol.Cum: 1768.32 mc

Pista ciclabile
Sez. 30
Progr.: 1+400.00
Q.Rif. : 0.00

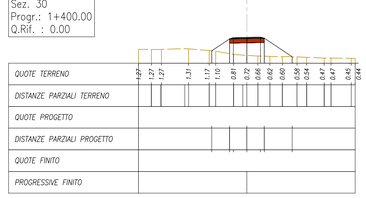

MOVIMENTO TERRA			
Scavo	Area: 1.44 mq	Vol: 35.91 mc	Vol.Cum: 2466.53 mc
Rilevato	Area: 0.00 mq	Vol: 173.62 mc	Vol.Cum: 1915.43 mc
MATERIALE STRADALE			
Usura	Area: 0.29 mq	Vol: 14.25 mc	Vol.Cum: 413.31 mc
Base	Area: 1.28 mq	Vol: 64.00 mc	Vol.Cum: 1832.32 mc

Pista ciclabile
Sez. 31
Progr.: 1+450.00
Q.Rif. : 0.00

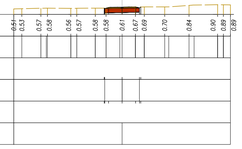

MOVIMENTO TERRA			
Scavo	Area: 1.45 mq	Vol: 72.11 mc	Vol.Cum: 2538.63 mc
Rilevato	Area: 0.00 mq	Vol: 0.00 mc	Vol.Cum: 1915.43 mc
MATERIALE STRADALE			
Usura	Area: 0.29 mq	Vol: 14.25 mc	Vol.Cum: 427.56 mc
Base	Area: 1.28 mq	Vol: 64.00 mc	Vol.Cum: 1896.32 mc

Pista ciclabile
Sez. 32
Progr.: 1+500.00
Q.Rif. : -10.00

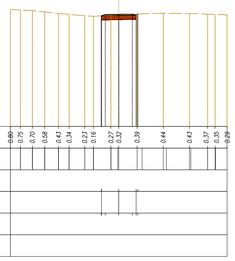

MOVIMENTO TERRA			
Scavo	Area: 3.57 mq	Vol: 125.54 mc	Vol.Cum: 2664.17 mc
Rilevato	Area: 0.00 mq	Vol: 0.00 mc	Vol.Cum: 1915.43 mc
MATERIALE STRADALE			
Usura	Area: 0.29 mq	Vol: 14.25 mc	Vol.Cum: 441.81 mc
Base	Area: 1.28 mq	Vol: 64.00 mc	Vol.Cum: 1960.32 mc

Pista ciclabile
Sez. 33
Progr.: 1+550.00
Q.Rif. : -10.00

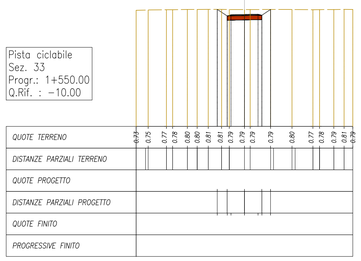

MOVIMENTO TERRA			
Scavo	Area: 1.85 mq	Vol: 135.65 mc	Vol.Cum: 2799.82 mc
Rilevato	Area: 0.00 mq	Vol: 0.00 mc	Vol.Cum: 1915.43 mc
MATERIALE STRADALE			
Usura	Area: 0.29 mq	Vol: 14.25 mc	Vol.Cum: 456.06 mc
Base	Area: 1.28 mq	Vol: 64.00 mc	Vol.Cum: 2024.32 mc

Pista ciclabile
Sez. 34
Progr.: 1+600.00
Q.Rif. : -10.00

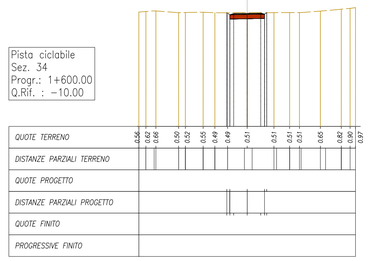

MOVIMENTO TERRA			
Scavo	Area: 2.49 mq	Vol: 108.51 mc	Vol.Cum: 2908.33 mc
Rilevato	Area: 0.00 mq	Vol: 0.00 mc	Vol.Cum: 1915.43 mc
MATERIALE STRADALE			
Usura	Area: 0.29 mq	Vol: 14.25 mc	Vol.Cum: 470.31 mc
Base	Area: 1.28 mq	Vol: 64.00 mc	Vol.Cum: 2088.32 mc

Pista ciclabile
Sez. 35
Progr.: 1+650.00
Q.Rif. : 0.00

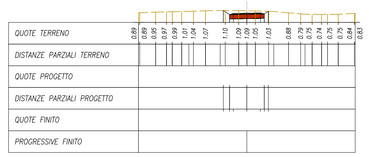

Finanziato dall'Unione europea NextGenerationEU
FSC
REGIONE CALABRIA
INVITALIA
SACAL
ENAC
Comune di Lamezia Terme
Comune di Gizzeria
MINISTERO DELL'INTERNO
MEF Ministero dell'Economia e delle Finanze
Mims Ministero delle Infrastrutture e dei Trasporti
MINISTERO DELLA CULTURA

SACAL
Società Aeroportuale Calabrese
Crotone, Lamezia Terme, Reggio Calabria

A.U. - Accountable Manager: Marco PIANCINO
Post Holder Programmi - Ing. Stefania RAIMONDO
Post Holder Manutenzione - Ing. Filippo MALAFARINA
Post Holder Terminal: dott.ssa Sabrina MILITO
RSPP: Ing. Matteo MASTROIANNI
RSPP SACAL - D.Lgs.81/08 ed ex. Civitas 14001

RIQUALIFICA AMBIENTALE DELLA FASCIA NORD DELL'AEROPORTO CON REALIZZAZIONE DI PISTA CICLABILE PER LA VALORIZZAZIONE ECOSOSTENIBILE DELLA FASCIA COSTIERA (POLO DELLA VELA) E DEL LAGO LA VOTA

CIG: A0159668F5 CUP: H81D22000009002

Ambito di intervento: Trasporti e mobilità sostenibili – Fondi CIS scheda L05

PROGETTO ESECUTIVO

VIABILITÀ
Sezione trasversali Tav. 2 di 3

PROGETTISTI:

Mandataria: HYpro

Mandanti: CORFONE + PARTNERS studios for urban architecture — **Ph.D. Arch. Cesare CORFONE**

SGMadeo — **Archeol. Simone Giosuè MADEO**

TEAM DI LAVORO

Responsabile progettazione opere infrastrutturali V.I.D2: **Ing. Michele GISINNO**
Responsabile progettazione opere strutturali S.04 - Resp.ITACA: **Ing. Maurizio CARUSO**
Responsabile progettazione opere impiantistiche IB.04: **Ing. Raffaele CAVALLO**
Responsabile progettazione interventi naturalistici e paesaggistici P.01: **Arch. Cesare CORFONE**
Responsabile progettazione edifici E.19 e E.20: **Arch. Cesare CORFONE**
Archeologo: **Archeol. Simone Giosuè MADEO**
Geologo: **Geol. Giuseppe CERCHIARO**
Direttore operativo Geologo: **Geol. Giovanni DE FAZIO**
Coordinatore per la sicurezza in fase di Progettazione: **Ing. Roberto NUCCI**

Progettista e responsabile integrazioni e prestazioni specialistiche: **Ing. Daniele NUCCI**

ORDINE INGEGNERI COSENZA — Ingegnere DANIELE NUCCI — Sezione A — Settore Civile Ambientale

COMMITTENTE

S.A.CAL. S.p.A
Società Aeroportuale Calabrese
Via Aeroporto - 88046 Lamezia terme(CZ) ITALIA
Tel +39 0968-414212

PM Progettazione: Ing. Stefania RAIMONDO

PM Manutenzione: Ing. Filippo MALAFARINA

RESPONSABILE UNICO DEL PROCEDIMENTO
Ing. Matteo MASTROIANNI

Approvazione ENAC

Approvazione ENTI

CODICE ELABORATO: PE_VI_01_TAV_13_A — SCALA: 1:200

REV.	DATA	DESCRIZIONE	REDATTO	VERIFICATO	APPROVATO
00	Giugno 2025	PRIMA EMISSIONE	E. Mandarino	M. Sisinno	D.Nucci